

Route van/naar Bastion Hotel Dordrecht

Heenweg

Navigeer naar Johan de Wittstraat 40 en vertrek vanaf fietsknooppunt 88 in noordelijke richting.

Duur: 12 minuten
Afstand: 3 km

Terugweg

Navigeer naar de Laan der Verenigde Naties 363 en volg de Johan de Wittstraat in zuidelijke richting.

Duur: 12 minuten
Afstand: 3 km

Op de route

Kinderdijk

De molens van Kinderdijk zijn in 1997 uitgeroepen tot UNESCO Werelderfgoed. De negentien iconische molens werden ooit gebouwd om het laaggelegen land van de Alblasserwaard droog te houden. Ook nu zijn de molens nog onderdeel van een groter waterbeheersysteem ter preventie van overstromingen.

Alblasserdam

De rivier de Alblas is niet alleen naamgever geweest van Alblasserdam, hij heeft er ook voor gezorgd dat Alblasserdam een populaire vestigingsplaats werd voor industrie. De scheepsbouw kwam aan het einde van de 18e eeuw op gang en sinds die tijd heeft Alblasserdam verschillende scheepswerven gekend.

Pech onderweg?

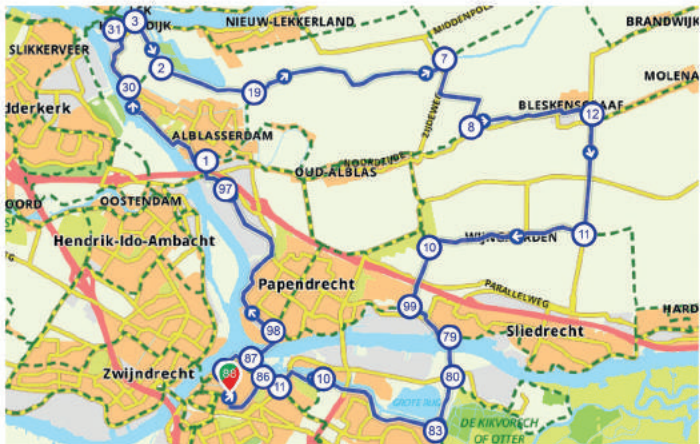
Neem bij pech onderweg contact op met het hotel. Wij helpen u graag verder!

Bastion Hotel Dordrecht Papendrecht
Telefoonnummer: 078-6511533

Ontdek Kinderdijk

FIETSROUTE

AFSTAND: 46 KM | DUUR: 2:40 UUR








Knooppuntvolgorde




















Start.. 



..finish!

Routebeschrijving

Knooppunt	Afstand	Tijd
	0.00 km	0:00
	0.92 km	0:00
	1.79 km	0:06
	2.77 km	0:09
	7.17 km	0:09

Knooppunt	Afstand	Tijd
	8.12 km	0:28
	11.03 km	0:38
	12.79 km	0:45
	13.28 km	0:46
	14.62 km	0:51
	16.82 km	0:59
	21.85 km	1:17
	24.35 km	1:25
	27.37 km	1:36
	30.16 km	1:46
	33.88 km	1:59
	35.38 km	2:04
	36.72 km	2:09
	37.60 km	2:12
	38.95 km	2:17
	42.16 km	2:28
	43.43 km	2:33
	43.94 km	2:35
	45.28 km	2:39